


LEGENDA

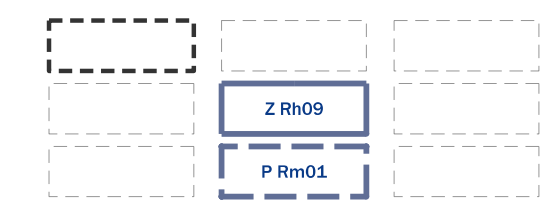
STAV NÁVRH REZERVA

etapizace



I. ETAPA
II. ETAPA

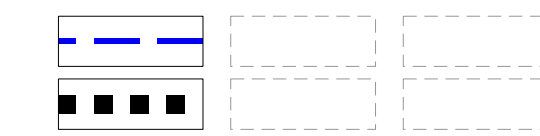
základní členění území



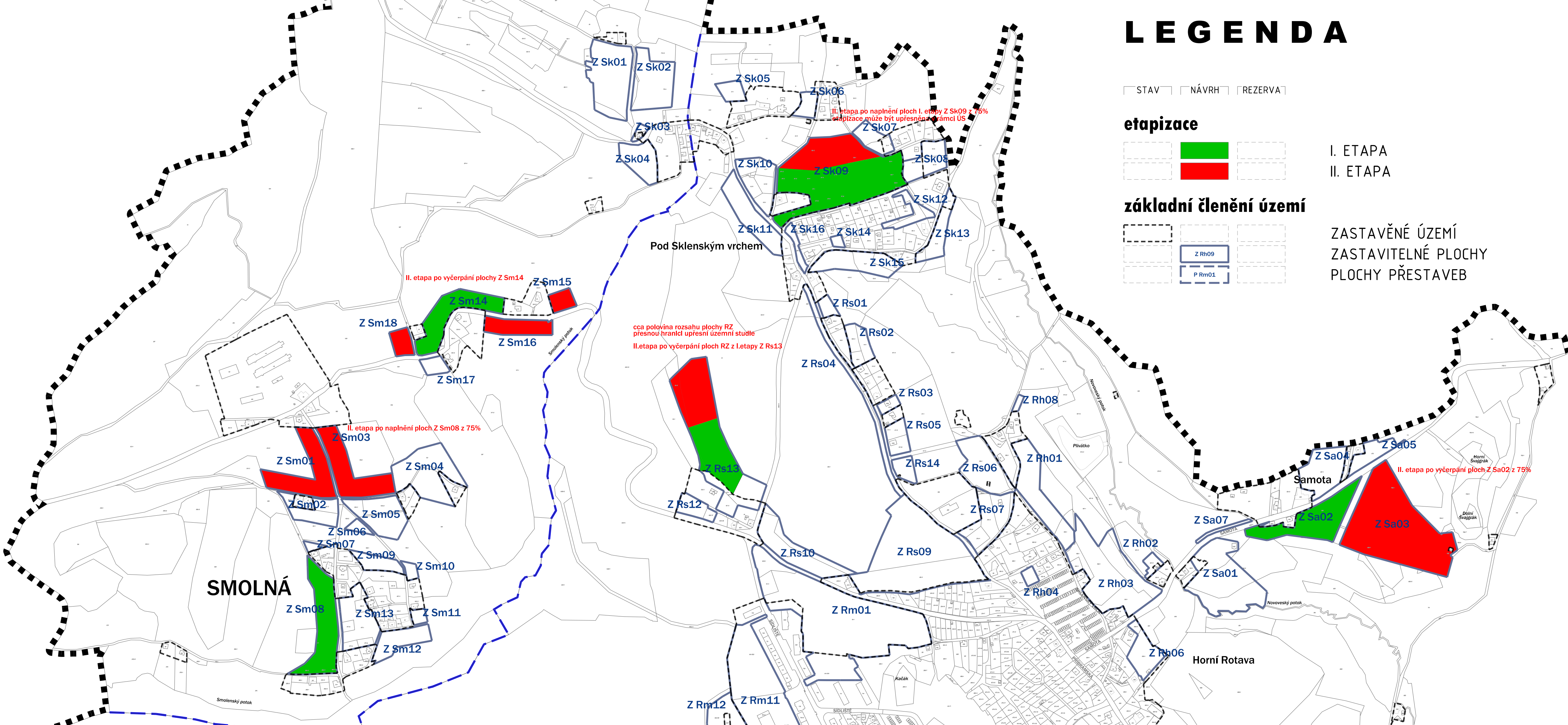
ZASTAVĚNÉ ÚZEMÍ
ZASTAVITELNÉ PLOCHY
PLOCHY PŘESTAVEB

STAV NÁVRH REZERVA

ostatní



HRANICE KASTRÁLNÍHO ÚZEMÍ
HRANICE ŘEŠENÉHO ÚZEMÍ



ROTAVA

ÚZEMNÍ PLÁN

OBJEDNATEL : MĚSTO ROTAVA
POŘIZOVATEL : MĚSTSKÝ ÚŘAD KRASLICE
ZPRACOVATEL : ING. ARCH. IVAN KAPLAN - AGORA STUDIO
Vinohradská 156, Praha 3, 130 00

Návrh pro veřejné projednání

VÝKRES: VÝKRES ETAPIZACE		Č. VÝKRESU: N6
ZPRACOVALI: Agora STUDIO doc. ing. arch. Ivan KAPLAN ing. arch. Klára VÁCHALOVÁ ing. Kateřina JELÍNKOVÁ ing. arch. Martina FIALOVÁ		SEVER:
MĚŘÍTKO: 1 : 5 000	DATUM: duben 2018	PARÉ: