

NZ

SM

DH

PV

ZV

DH

BV

BI

BI

SM

BI

RZ






BI





### LEGENDA

#### mapový podklad a hranice






-  KATASTRÁLNÍ MAPA
-  HRANICE ŘEŠENÉHO ÚZEMÍ
-  STÁVAJÍCÍ OBJEKTY
-  VRSTEVNICE

#### návrh v řešeném území

-  BYDLNÍ V RODINNÝCH DOMECH
-  RODINNÁ REKREACE
-  SPORTOVNÍ PLOCHY
-  VEŘEJNÁ ZELENĚ
-  DOPRAVNÍ PLOCHY

-  NOVÉ DĚLENÍ PARCEL
-  DĚTSKÉ HRÁŠTĚ
-  HLAVNÍ PĚŠÍ A CYKLO TRASA
-  ŠÍŘKA ULIČNÍCH PROFILŮ

#### doporučení

-  VJEZDY DO DOMŮ
-  MOŽNÉ VARIANTY
-  ODPRODEJ/VÝMĚNA POZEMKŮ
-  NAVRŽENÉ OBJEKTY
-  DOPLŇKOVÉ OBJEKTY



měřítko 1:1000

# 6

## HLAVNÍ VÝKRES - organizační

ÚS3 Nad městem