













### LEGENDA






#### mapový podklad a hranice

-  KATASTRÁLNÍ MAPA
-  HRANICE ŘEŠENÉHO ÚZEMÍ
-  STÁVAJÍCÍ OBJEKTY
-  PROBÍHAJÍCÍ ÚSES

#### návrh v řešeném území

-  SOUKROMÉ ZAHRADY
-  VEŘEJNÁ ZELENĚ/se stromy
-  SPORTOVNÍ PLOCHY - HŘIŠTĚ
-  POJÍZDNÉ KOMUNIKACE
-  NOVÉ DĚLENÍ PARCEL
-  PĚŠÍ PROPOJENÍ

#### doporučení

-  VJEZDY DO DOMŮ
-  ÚPRAVY MIMO ŘEŠENÉ ÚZEMÍ
-  NAVRŽENÉ OBJEKTY
-  VÝMĚRY POZEMKŮ
-  ORIENTAČNÍ UMÍSTĚNÍ NÁVŠTĚVNICKÉHO PARKOVÁNÍ



5

měřítko 1:1 200

## HLAVNÍ VÝKRES - návrh

ÚS2 Pod Sklenským vrchem