

Územní plán Rotava	Zastupitelstvo města Rotava
Nabytí účinnosti dne	
Pořizovatel	Městský úřad Kraslice odbor územního plánování, stavebního úřadu a památkové péče
Úřední razítko	
Funkce oprávněné osoby pořizovatele	vedoucí odboru územního plánování, stavebního úřadu a památkové péče
Jméno a příjmení	Ing. Iva Harapátová
Podpis	

LEGENDA

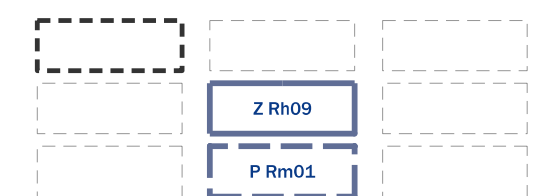
STAV NÁVRH REZERVA

etapizace



I. ETAPA
II. ETAPA

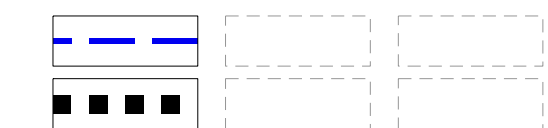
základní členění území



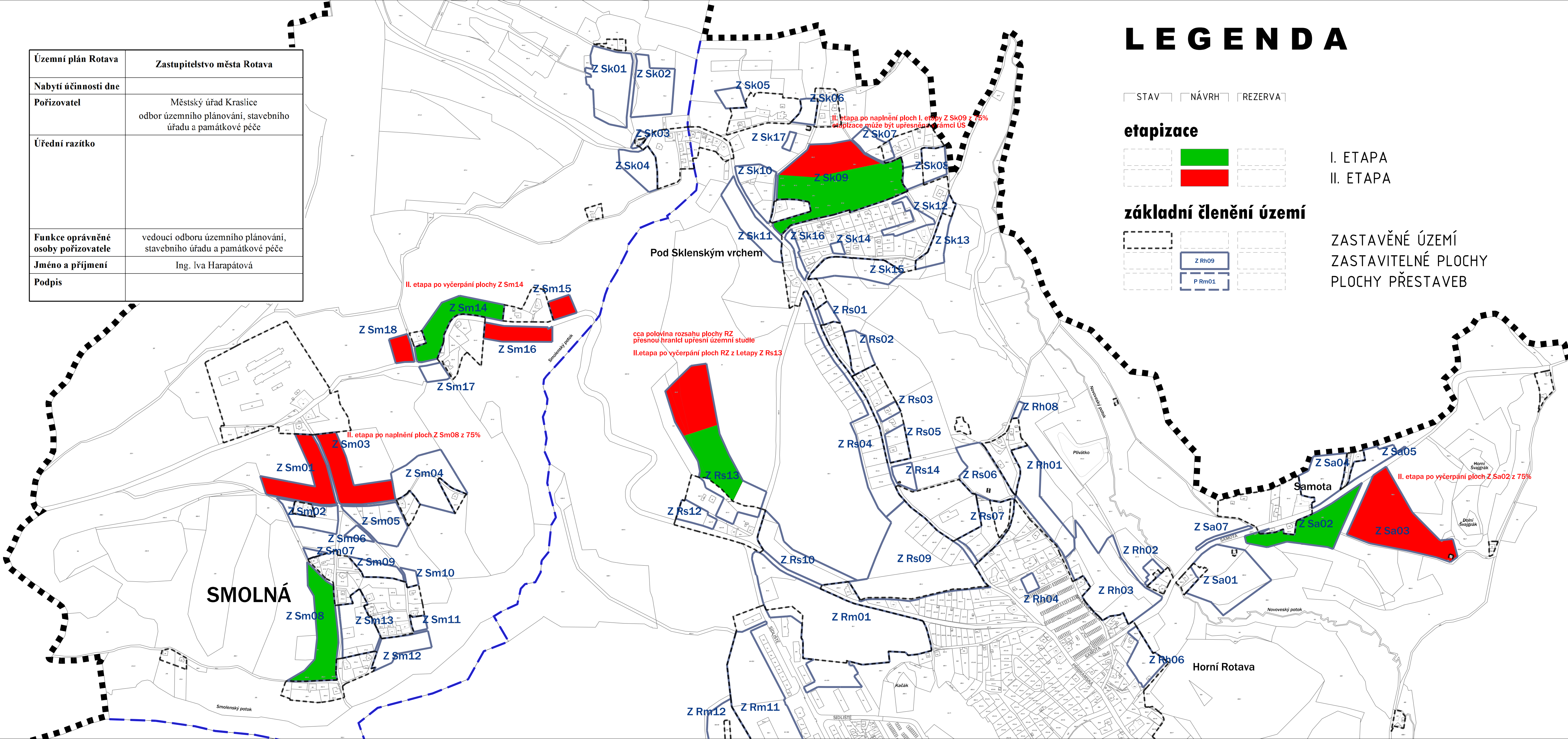
ZASTAVĚNÉ ÚZEMÍ
ZASTAVITELNÉ PLOCHY
PLOCHY PŘESTAVEB

STAV NÁVRH REZERVA

ostatní



HRANICE KASTRÁLNÍHO ÚZEMÍ
HRANICE ŘEŠENÉHO ÚZEMÍ



ROTAVA

ÚZEMNÍ PLÁN

OBJEDNATEL : MĚSTO ROTAVA
POŘIZOVATEL : MĚSTSKÝ ÚŘAD KRASLICE
ZPRACOVAL : ING. ARCH. IVAN KAPLAN – AGORA STUDIO
Vinohradská 156, Praha 3, 130 00

Čistopis

VÝKRES:	VÝKRES ETAPIZACE	Č. VÝKRESU: N6
ZPRACOVALI:	Agora STUDIO doc. ing. arch. Ivan KAPLAN, ing. arch. Klára VÁCHALOVÁ ing. Kateřina JELINKOVÁ ing. arch. Martina FIALOVÁ	SEVER: PARE:
MĚŘÍTKO:	1 : 5 000	DATUM: červenec 2020